


Территориальные границы

— · · — Граница населенного пункта

Территориальные зоны

- | | |
|--|--|
| | Ж-1 - Зона жилой застройки |
| | ОД(К) Общественно-деловая зона (комплексная) |
| | Р(С) - Зона рекреации - спорт |
| | Р(Л) - Зона рекреации - городские леса |
| | Зона транспортной инфраструктуры - Градостроительный регламент не устанавливается |
| | Зона озелененных территорий специального назначения - Градостроительный регламент не устанавливается |

 Водоток (река, ручей, канал)
 Водоем (озеро, пруд, обводненный карьер, водохранилище)
 Водоток (река, ручей, канал)









Объекты капитального строительства

- ☒ Обособленное структурное подразделение медицинской организации, оказывающей первичную медико-санитарную помощь
- ☐ Объект культурно-досугового (клубного) типа
- ☐ Водозабор

Линейные объекты капитального строительства

- Автомобильные дороги регионального или межмуниципального значения
- Линии электропередачи 10 кВ

Зоны с особыми условиями использования территории

- | | |
|---|--|
|  | Береговая полоса |
|  | Прибрежная защитная полоса |
|  | Водоохранная зона |
|  | Первый пояс зоны санитарной охраны источника водоснабжения |
|  | Второй пояс зоны санитарной охраны источника водоснабжения |
|  | Охранная зона объектов электросетевого хозяйства (адоль линий электропередачи, вокруг подстанций |
|  | Санитарный разрыв автомагистралей |
|  | Придорожная полоса |

						ПЗ378.10.18.7.22Г3.3		
Изм.	кол.уч	Лист	Недоп.	Подпись	Дата	Правила землепользования и застройки Малиноваракского сельского поселения		
	Разраб.	Прохоров				Студия	Лист	Листов
							3	13
Провер.	Горчаков					Карта градостроительного зонирования территории п. Холмского 1:2000		
Исполн.	Крылова							