

Правила землепользования и застройки
Генерального плана
Лоухского городского поселения
Лоухского Муниципального района
Республики Карелия

Карта градостроительного зонирования территории Лоухского городского поселения



УСЛОВНЫЕ ОБОЗНАЧЕНИЯ

территориальные границы





Границы единиц административно-территориального деления Российской Федерации (линия)

- Граница городского поселения
— Граница населенного пункта

Земли по категориям

- Земли населенных пунктов

Территориальные зоны

- | | |
|---|--|
|  | T(AT) - зона инфраструктуры автомобильного транспорта |
|  | C(TBO) - зона специальной деятельности |
|  | Cx(CП) - зона сельскохозяйственного производства |
|  | П-2 - зона производственной деятельности II-го класса санитарной опасности |

Зоны без установления градостроительных регламентов

- Зона линейных объектов транспортной инфраструктуры
- Зона сельскохозяйственных угодий

Объекты капитального строительства

- ## Объекты водоснабжения

 Водозабор

Прочие объекты, связанные с производственной деятельностью

- Объект, связанный с производственной деятельностью

Места погребения













- К**ранбук

051 **опт.** **оборудование и хранение автомобильного транспорта**

- Р**

- Линейные объекты капитального строительства**
- Железнодорожный путь общего пользования
 - Автомобильные дороги федерального значения
 - Автомобильные дороги регионального или межмуниципального значения
 - Линии электропередачи 330 кВ
 - Линии электропередачи 110 кВ
 - Линии электропередачи 35 кВ
 - Линии электропередачи 10 кВ
 - Водовод
 - Линейно-кабельное сооружение связи, существующий, реконструируемый, строящийся

Зона с особым режимом использования территории

- | Зоны с особыми режимами использования территории | |
|---|--|
|  | Первый пояс зоны санитарной охраны источника водоснабжения |
|  | Второй пояс зоны санитарной охраны источника водоснабжения |
|  | Санитарно-защитная полоса водоевов |
|  | Береговая полоса |
|  | Прибрежная защитная полоса |
|  | Водоохранная зона |
|  | Охранная зона объектов электросетевого хозяйства (вдоль линий электропередач, вокруг подстанций) |
|  | Охранная зона линий и сооружений связи |
|  | Придорожная полоса |
|  | Зона ограничений от передающего радиотехнического объекта |
|  | Охранная зона стационарных пунктов наблюдений за состоянием окружающей природной среды ее загрязнением |
|  | Охранная зона объекта культурного наследия |

					ПЗ378.10.18.1.2.4ФЗ.1к		
					Правила землепользования и застройки Лоуконого городского поселения		
рек.	Колуч.Лист	Издан.	Подпись	Дата	Стадия	Лист	Листов
Разраб.			Прохорова			1	2
Провер.			Горькова				
Исполн.			Крылова				
					Кадастр градостроительного зонирования территории Лоуконого городского поселения		
					1:10000		